




PDPS

SOUŘADNICOVÝ SYSTÉM S-JTSK; VÝŠKOVÝ SYSTÉM BPV

| | | |
|------------|---|---------------------------|
| OBJEDNATEL | NOVÁ ZBROJOVKA, s.r.o. Vladislavova 1390/17, 110 00 Praha 1 | NOVÁ ZBROJOVKA |
|------------|---|---------------------------|

| | | | | | | | |
|-------------------------|--|--------------|--|-------------------|---|-------------|--|
| HLAVNÍ PROJEKTANT | | | <div></div> <div>PK OSSENDORF s.r.o. Tomešova 1, 602 00 BRNO</div> | | <div></div> <div>PROJEKTOVÁ KANCELÁŘ OSSENDORF BRNO</div> | | |
| HLAVNÍ INŽENÝR PROJEKTU | | ING. NYKODYM | | ČÍSLO ZAKÁZKY | | 2019-187 | |
| VEDOUČÍ PROJEKTU | | ING. NOHEL | | ODPOVĚDNÁ SKUPINA | | ATELIÉR III | |

| | | | | |
|-------------------|---|--|---------------|-------------------------|
| ZODP. PROJEKTANT | ING. NOHEL |  <div>PROJEKTOVÁ KANCELÁŘ OSSENDORF BRNO</div> | | |
| VYPRACOVAL | BC. MACEK | | | |
| KONTROLOVAL | ING. ŠTĚPÁNKOVÁ | | | |
| KRAJ: JIHMORAVSKÝ | KAT. ÚZ.: ZÁBRDOVICE; ŽIDENICE | | DATUM | 10 / 2022 |
| AKCE/STAVBA | <div>ÚPRAVA TT ZÁBRDOVIČKA, DOPRAVNÍ NAPOJENÍ ULICE ŠÁMALOVY DOKLADOVÁ ČÁST</div> | | FORMÁT | - |
| | | | STUPEŇ PD | PDPS |
| | | | ČÍSLO ZAKÁZKY | 2019-187 |
| | | | MĚŘÍTKO | - |
| ČÁST PD/PŘÍLOHA | SEZNAM BODŮ STÁTNÍHO BODOVÉHO POLE | | ČÍSLO PARÉ | ČÍSLO PD/PŘÍLOHY 2.5 |



OBSAH

| | | |
|----------|--|----------|
| 1 | IDENTIFIKAČNÍ ÚDAJE | 2 |
| A.1.1 | ÚDAJE O STAVBĚ | 2 |
| A.1.2 | ÚDAJE O STAVEBNÍKOVÍ | 2 |
| A.1.3 | ÚDAJE O ZPRACOVATELI DOKUMENTACE | 2 |
| 2 | ÚVOD | 3 |
| 3 | SOUHRN A ZHODNOCENÍ VSTUPNÍCH PODKLADŮ | 3 |
| 4 | OHROŽENÉ A ZNIČENÉ BODY BUDOUCÍ STAVEBNÍ ČINNOSTI | 3 |
| 5 | OCHRANA, SIGNALIZACE BODŮ | 4 |
| 6 | PŘÍLOHY | 4 |

1 IDENTIFIKAČNÍ ÚDAJE

A.1.1 ÚDAJE O STAVBĚ

Název stavby: Úprava TT Zábrdovická, Dopravní napojení ulice Šámalovy

Místo stavby:

Kraj: Jihomoravský
Okres: Brno
k.ú.: Zábrdovice

Předmět dokumentace: Projektová dokumentace pro provádění staveb – PDPS

A.1.2 ÚDAJE O STAVEBNÍKOVĚ

Název: Nová Zbrojovka
IČO: 27578925
Adresa sídla: Vladislavova 1390/17
110 00 Praha 1

A.1.3 ÚDAJE O ZPRACOVATELI DOKUMENTACE

a) Zpracovatel dokumentace

Obchodní název: PK OSSENDORF s.r.o.
Adresa sídla: Tomešova 503/1, 602 00 Brno
IČO: 25564901

b) Hlavní projektant

Hlavní inženýr projektu: Ing. Jakub Nykodým
Vedoucí projektu: Ing. Čeněk Nohel

c) Projektanti jednotlivých částí dokumentace

Část dokumentace: Komunikace /

Obchodní název: PK OSSENDORF s.r.o.
Adresa sídla: Tomešova 503/1, 602 00 Brno
IČO: 25564901
Jméno a příjmení AO: Ing. Čeněk Nohel
Číslo autorizace: 1006760

Část dokumentace: Vodohospodářské objekty

Obchodní název: AQUATIS a.s.
Adresa sídla: Botanická 834/56, 602 00 Brno
IČO: 46347526
Jméno a příjmení AO: Ing. Filip Klimša
Číslo autorizace: 1005128

Část dokumentace: Objekty elektrických vedení

Obchodní název: Puttner, spol. s.r.o.
Adresa sídla: Šumavská 15, 602 00 Brno
IČO: 25552953
Jméno a příjmení AO: Ing. Jiří Puttner
Číslo autorizace: 1000139



Část dokumentace: Objekty trubních vedení – úprava parovodu

Obchodní název: THERMOPLUS spol. s.r.o.
Adresa sídla: Národního odboje 147, 664 41 Troubsko
IČO: 26908379
Jméno a příjmení AO: Ing. Radim Menčík
Číslo autorizace: 1001027

Část dokumentace: Objekty drah – SO 600 – Tramvajová trať Zábrdovická

Obchodní název: PK OSSENDORF s.r.o.
Adresa sídla: Tomešova 503/1, 602 00 Brno
IČO: 25564901
Jméno a příjmení AO: Ing. Čeněk Nohel
Číslo autorizace: 1006760

Část dokumentace: Objekty drah – SO 651 – Úprava trolejového vedení

Obchodní název: Ladislav Hobza
Adresa sídla: Hochmanova 2175/9, 628 00 Brno
Jméno a příjmení AO: Bc. Radim Pala

Část dokumentace: Objekty úpravy území

Obchodní název: Ing. Dagmar Hawerlandová
Adresa sídla: Ječná 29a, 621 00 Brno
IČO: 47379065
Jméno a příjmení AO: Ing. Dagmar Hawerlandová
Číslo autorizace: ČKA 02640

2 ÚVOD

V rámci projektové dokumentace Úprava TT Zábrdovická, Dopravní napojení ulice Šámalovy proběhlo šetření stávajících bodových polí.

3 SOUHRN A ZHODNOCENÍ VSTUPNÍCH PODKLADŮ

Podkladem pro vypracování „Seznamu bodů polohového a výškového pole dotčených stavbou“ byla použita:

- Projektová dokumentace zpracovaná firmou PK OSSENDORF s.r.o.
- Aktuální katastrální mapa a portál ČÚZK s údaji o polohovém a výškovém bodovém poli

V záboru stavby se nejsou evidovány žádné body ČSJNS.

4 OHROŽENÉ A ZNIČENÉ BODY BUDOUCÍ STAVEBNÍ ČINNOSTI

Dojde k ohrožení bodu 582 a 583. Ostatní body v záboru stavby nebyly nalezeny. Podrobnosti jsou uvedeny v tabulce Seznam bodových polí dotčených stavbou.

5 OCHRANA, SIGNALIZACE BODŮ

Bod číslo 582 a 583 se nachází na zídce, do které nebude zasahováno. Není nutná ochrana ani signalizace.

6 POUŽITÍ BODŮ PŘI VÝSTAVBĚ

V okolí stavby se nachází body podrobného polohového bodového pole. Seznam bodů je součástí přílohy č.2.

7 PŘÍLOHY

Příloha č.1 - Situace seznamu bodových polí

Příloha č.2 - Místopisy, geodetické údaje všech bodů v záboru stavby

Brno, říjen 2022

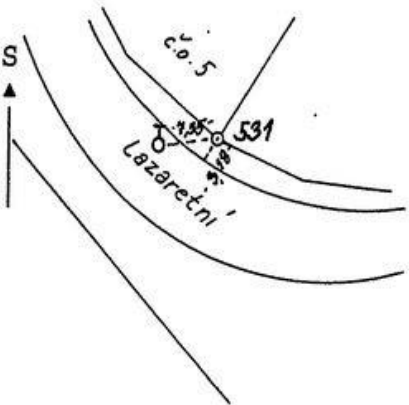
Bc. Marek Macek



Příloha č.2 - Místopisy, geodetické údaje všech bodů v záboru stavby

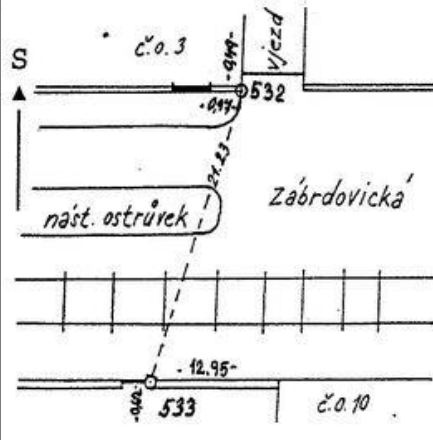
GEODETICKÉ ÚDAJE O BODECH PODROBNÉHO POLOHOVÉHO BODOVÉHO POLE

Kat. území **610704 Zábrdovice**
Obec **582786 Brno**
Okres **CZ0642 Brno-město**

| | | | | | |
|--|----------------------------|------------------------|-------------------|--|----------|
| Bod 531 | Bod zřídil (jméno, rok) | Y | 596357,42 | SM5 | BRNO 8-0 |
| Verze: 1 | Platnost od: 01.04.2001 | X | 1160058,66 | <i>Místopisný náčrt</i> | |
| <i>Popis, způsob stabilizace a určení bodu</i> | | nadm. výška Bpv. | |  | |
| roh domu rajonem | | Detail | | | |
| <i>Poznámka</i> zřízen v roce 1980 | | | | | |
| ETRS89 | | | | | |

GEODETICKÉ ÚDAJE O BODECH PODROBNÉHO POLOHOVÉHO BODOVÉHO POLE

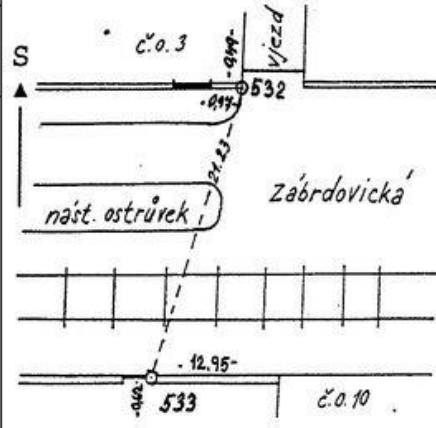
Kat. území **610704 Zábrdovice**
Obec **582786 Brno**
Okres **CZ0642 Brno-město**

| | | | | | |
|--|----------------------------|------------------------|-------------------|---|----------|
| Bod 532 | Bod zřídil (jméno, rok) | Y | 596476,73 | SM5 | BRNO 8-0 |
| Verze: 1 | Platnost od: 01.04.2001 | X | 1160142,23 | <i>Místopisný náčrt</i> | |
| <i>Popis, způsob stabilizace a určení bodu</i> | | nadm. výška Bpv. | |  | |
| roh vjezdu rajonem | | Detail | | | |
| <i>Poznámka</i> zřízen v roce 1980 | | | | | |
| ETRS89 | | | | | |



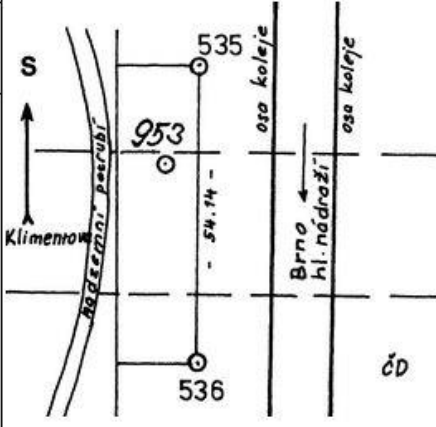
GEODETICKÉ ÚDAJE O BODECH PODROBNÉHO POLOHOVÉHO BODOVÉHO POLE

Kat. území **610704 Zábrdovice**
Obec **582786 Brno**
Okres **CZ0642 Brno-město**

| | | | | | | |
|---|------------|----------------------------|------------------------|-------------------|---|----------|
| Bod | 533 | Bod zřídil (jméno, rok) | Y | 596493,58 | SM5 | BRNO 8-0 |
| Verze: | 1 | Platnost od: 01.04.2001 | X | 1160155,21 | Mistopisný náčrt | |
| <i>Popis, způsob stabilizace a určení bodu</i> roh vjezdu rajonem | | | nadm. výška Bpv. | |  | |
| | | | Detail | | | |
| <i>Poznámka</i> zřízen v roce 1980 | | | | | | |
| ETRS89 | | | | | | |

GEODETICKÉ ÚDAJE O BODECH PODROBNÉHO POLOHOVÉHO BODOVÉHO POLE

Kat. území **611115 Židenice**
Obec **582786 Brno**
Okres **CZ0642 Brno-město**

| | | | | | | |
|---|------------|----------------------------|------------------------|-------------------|---|----------|
| Bod | 535 | Bod zřídil (jméno, rok) | Y | 596125,69 | SM5 | BRNO 8-0 |
| Verze: | 1 | Platnost od: 01.04.2001 | X | 1160256,29 | Mistopisný náčrt | |
| <i>Popis, způsob stabilizace a určení bodu</i> na mostě roh bet. chodníku vyrovnáním geodetické sítě | | | nadm. výška Bpv. | |  | |
| | | | Detail | | | |
| | | | | | | |
| <i>Poznámka</i> zřízen v roce 1993 | | | | | | |
| ETRS89 | | | | | | |



GEODETICKÉ ÚDAJE O BODECH PODROBNÉHO POLOHOVÉHO BODOVÉHO POLE

Kat. území **610704 Zábrdovice**

Obec **582786 Brno**

Okres **CZ0642 Brno-město**

| | | | | | | |
|---|-----|----------------------------|------------------------|------------|------------------|----------|
| Bod | 582 | Bod zřídil (jméno, rok) | Y | 596284,30 | SM5 | BRNO 8-0 |
| Verze: | 1 | Platnost od: 01.04.2001 | X | 1160270,39 | Mistopisný náčrt | |
| Popis, způsob stabilizace a určení bodu | | | nadm. výška Bpv. | | | |
| roh zidky rajonem | | | Detail | | | |
| Poznámka | | | | | | |
| zřízen v roce 1980 | | | | | | |
| ETRS89 | | | | | | |

GEODETICKÉ ÚDAJE O BODECH PODROBNÉHO POLOHOVÉHO BODOVÉHO POLE

Kat. území **610704 Zábrdovice**

Obec **582786 Brno**

Okres **CZ0642 Brno-město**

| | | | | | | |
|---|-----|----------------------------|------------------------|------------|------------------|----------|
| Bod | 583 | Bod zřídil (jméno, rok) | Y | 596305,23 | SM5 | BRNO 8-0 |
| Verze: | 1 | Platnost od: 01.04.2001 | X | 1160272,82 | Mistopisný náčrt | |
| Popis, způsob stabilizace a určení bodu | | | nadm. výška Bpv. | | | |
| roh zidky rajonem | | | Detail | | | |
| Poznámka | | | | | | |
| zřízen v roce 1980 | | | | | | |
| ETRS89 | | | | | | |